

1er tram

La Carrova (Amposta) - la Foia (Masdenverge)


Carrova – barranc de la Galera: 2.135 m
S'inicia el recorregut als peus de la torre de la Carrova, on hi ha una aera de lleure. Després de creuar, al seu davant, la carretera i el canal de la dreta de l'Ebre, continua per l'antiga carretera a Torroja, entre el canal i el riu Ebre, fins arribar a la desembocadura del barranc.

Barranc de la Galera – camí de Mianes: 417 m
Continua per la mateixa carretera uns 400 m, moment en el qual gira a l'esquerra, i creua el canal de la dreta de l'Ebre i la carretera principal (C-12) cap al camí de Mianes.

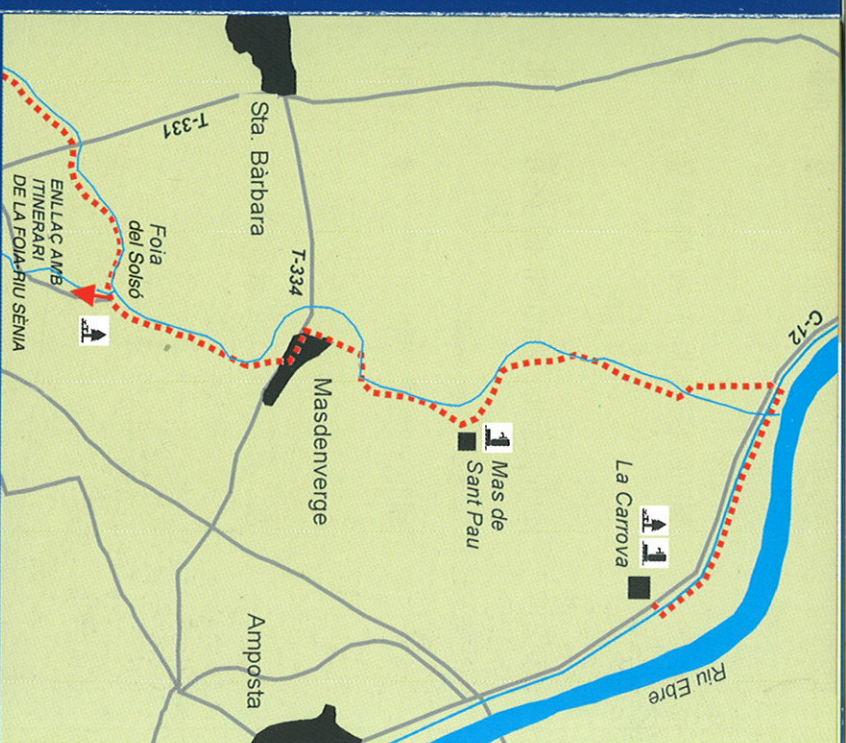
Camí de Mianes – barranc de la Galera - mas de Sant Pau: 3.270 m
Segueix el camí de Mianes fins una cruïlla de quatre camins, a uns 900 m del punt anterior, on gira a l'esquerra i després travessa a nivell el barranc, i des d'aquí remunta pel seu marge dret. En el moment que el camí asfaltat creuaria de nou la glera, girem a l'esquerra per un camí terra, fins al mas de Sant Pau, on hi ha una font.

Mas de Sant Pau – Masdenverge: 2.140 m
Des d'aquest punt, l'itinerari continua pel marge dret del barranc, deixant diversos encreuaments fins arribar a Masdenverge.

Masdenverge – Foia del Solso: 2.275 m
Creuem la carretera i el nucli urbà de Masdenverge i, pel carrer Barcelona, tornem al barranc. Seguint barranc amunt, creuant-lo en diverses ocasions fins arribar al paratge de la foia del Solso, cruïlla dels barrancs de la Galera i del Solso.



La Carrova



Punts d'interès

La vila romana de la Carrova (s. I-V dC); la torre de la Carrova (s. XIII); la desembocadura a l'Ebre; el mas de Sant Pau (s. XVII); Masdenverge; les basses de la Foia.

A la desembocadura, la confluència del barranc amb l'Ebre crea tot un món més verd i ufanat, amb boscos de ribera ben constituïts. Els poblaments d'aubes i oms del tram final del barranc tenen també un notable valor paisatgístic.

Els conreus d'horta i els fruiters denoten la fertilitat de les terrasses al·luvials, unes terrasses poblades des de la prehistòria, i on l'aprofitament agrícola durant segles va estar vinculat al Monestir de Benifassó, amb grans possessions a la Carrova i el mas de Sant Pau.

Els testimonis d'un poblament antic es distribueixen al llarg de tota la ruta, però és a la Carrova i al mas de Sant Pau, a l'inici del recorregut, on hi ha alguns dels elements més rellevants, dos vil·les romanes, a més de la torre medieval.

La Foia de Masdenverge, a la confluència dels barrancs de la Galera i el Solso, és una petita zona humida enmig del paisatge de secà de l'interior de la Plana. La zona és un lloc tradicional de pas, i també una aera de descans per a les riberes transhumants.



La comarca del Montsià aplega en el seu territori un conjunt d'espais naturals de gran valor dins del context català i ibèric (el riu i el delta de l'Ebre, el massís dels Ports, la serra de Montsià, etc.).

El barranc de la Galera és un d'aquests espais d'interès natural i a la vegada que drena gairebé tot el territori interior de la comarca, constitueix un corredor biològic que enllaça els Ports, on neix, amb el riu Ebre.

El barranc de la Galera ha estat el marc físic i l'eix argumental per al disseny i traçat d'aquest itinerari que transcorre per l'interior de la comarca. La ruta, al llarg del seu curs, travessa zones de vells assentaments humans i enllaça elements patrimonials, així com àrees d'interès natural. Alhora, la ruta és un mitjà idoni per descobrir turísticament els municipis i els elements més representatius d'aquest sector de la comarca del Montsià.

Els municipis per on s'estén l'itinerari són: Amposta, Masdenverge, Santa Bàrbara, la Galera, Godall, Mas de Barberans, la Senia i Roquetes. En les poblacions i llocs que creua o proxims a aquest, hi trobareu els serveis bàsics (restaurants, hotels, cases de pagès, zones d'acampada, àrees de lleure i descans, fonts, etc.).

L'itinerari, que té el seu origen en la zona de la Carrova a Amposta, consta d'una ruta principal, amb una longitud de prop de 50 km. Va des de la desembocadura del barranc (10 m.s.n.m.), seguint els camins que el voregen, fins a la seva capçalera, a la carena dels Ports, ja dins del terme de la Senia (1.200 m.s.n.m.).

L'itinerari s'ha dissenyat per poder fer el recorregut en tots dos sentits, amb els encreuaments indicats i visibles per la senyalització vertical instal·lada. Per la seva extensió i pel caràcter planer de bona part del camí, s'ha pensat amb la bicicleta com el mitjà de desplaçament més recomanable, però igualment es pot fer a peu, amb cavall o amb vehicle.

El recorregut s'explica en les pàgines següents, per trams i en sentit ascendent (els costats del barranc s'indiquen, com és norma, en el sentit descendent de les aigües), i es pot realitzar en un dia, encara que aconsellem fer-lo amb dos etapes, i descansar a Santa Bàrbara, la Galera, Godall o Mas de Barberans.



CONSELL COMARCAL
DEL MONTSIÀ



Terres de l'Ebre
CATALUNYA SUD

COL·LABORA:



MUSEU DEL MONTSIÀ



INFORMACIÓ

- Consell Comarcal del Montsià. Tel. 977 704 371
- Museu Comarcal del Montsià. Tel. 977 702 954
- Parc Natural dels Ports. Tel. 977 504 012
- Oficina de Turisme d'Amposta. Tel. 977 703 453
- Ajuntament de Masdenverge. Tel. 977 718 257
- Ajuntament de Santa Bàrbara. Tel. 977 717 000
- Ajuntament de la Galera. Tel. 977 718 339
- Ajuntament de Godall. Tel. 977 738 018
- Ajuntament de Mas de Barberans. Tel. 977 739 000

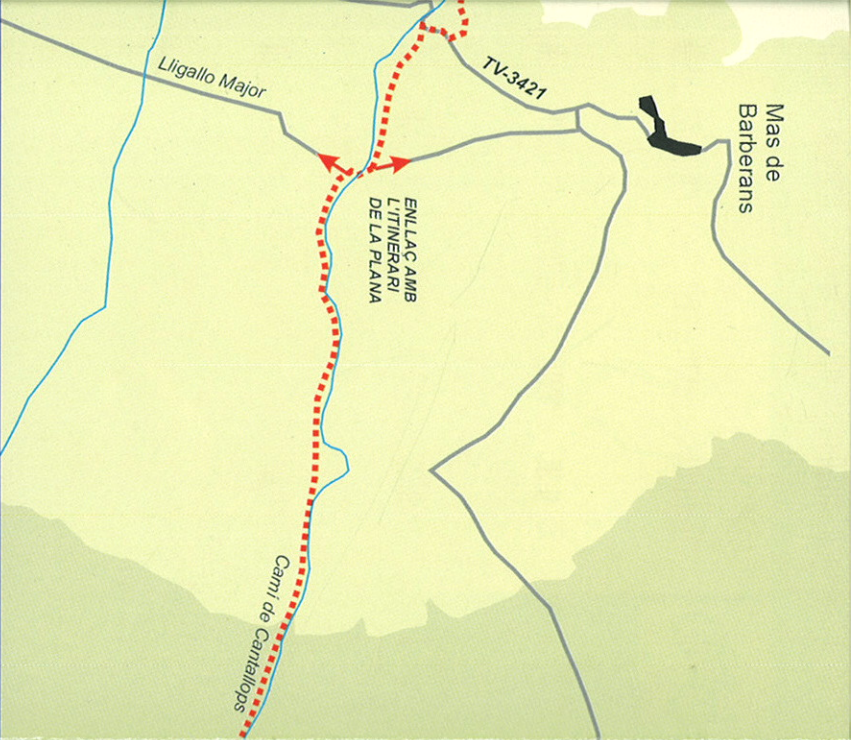
Textos: Àlex Farrós i Jordi Valero / Fotografies: D. Barberà, M. Espelta, A. Farrós, Lázaro Fotografs, A. Martínez i J. Torta / Disseny: ideat / Impressió: Serra Indústria Gràfica S.L. / Dipòsit Legal: T-1463-2003



Itinerari pel
barranc de la Galera

ITINERARI PER LA COMARCA DEL MONTSIÀ





Punts d'interès

a torre de la Galera; camí de Cantallops; els oliverars de la plana; l'EIN del barranc de la Galera; Mas de Barberans.
 àrea de Vil·lestrats és a la serra de Godall. La serra de Godall constitueix un excel·lent mirador de tot el territori i un espai idoni per a fer altres excursions a peu o en bicicleta.

Godall i la Galera mantenen la fesomia dels pobles agrícoles de l'interior. A la Galera sobresurt la torre medieval, construïda al límit dels dominis de Tortosa i l'orde de l'Hospital, que va ser convertida en església al s. XVIII. L'elaboració de terrissa a estat de sempre un activitat artesanal característica de la població, i encara avui un obrador manté viva la tradició dels canterers.

Després, en direcció a Mas de Barberans, el barranc ha excavat un solc profund entre les terrasses del pla de la Galera, i s'hi troben alguns dels sectors més ben conservats, amb baluards al mig de la glera, i garrigues i màquies als vessants.

4art tram

Mas de Barberans - Casetes Velles

Carretera de Mas de Barberans a la Sénia: 340 m
 La ruta segueix per la carretera en direcció a Mas de Barberans, i en uns 350 m deixa la carretera i gira a l'esquerra pel camí del Port, una pista forestal que arriba al final del recorregut.

Camí del Port – barranc de la Carrovera: 1.800 m

Aquest camí transcorre primer pel marge esquerre del barranc, fins a l'encreuament amb el barranc de la Carrovera, moment en el qual entra al Parc Natural dels Ports. Creua aquí el barranc de la Galera, per continuar ara pel marge dret d'aquest barranc, i deixa abans l'afluent de la Carrovera a l'esquerra.

Barranc de la Carrovera – racó dels Capellans – àrea de lleure: 4.235 m


Al cap d'uns 3.200 m s'arriba al paratge del racó dels Capellans, i en 1.000 m més fins a la zona de lleure de la Vall, que es deixa a l'esquerra; una mica més amunt hi ha la font del Boix.

Àrea de lleure – casa forestal: 4.950 m

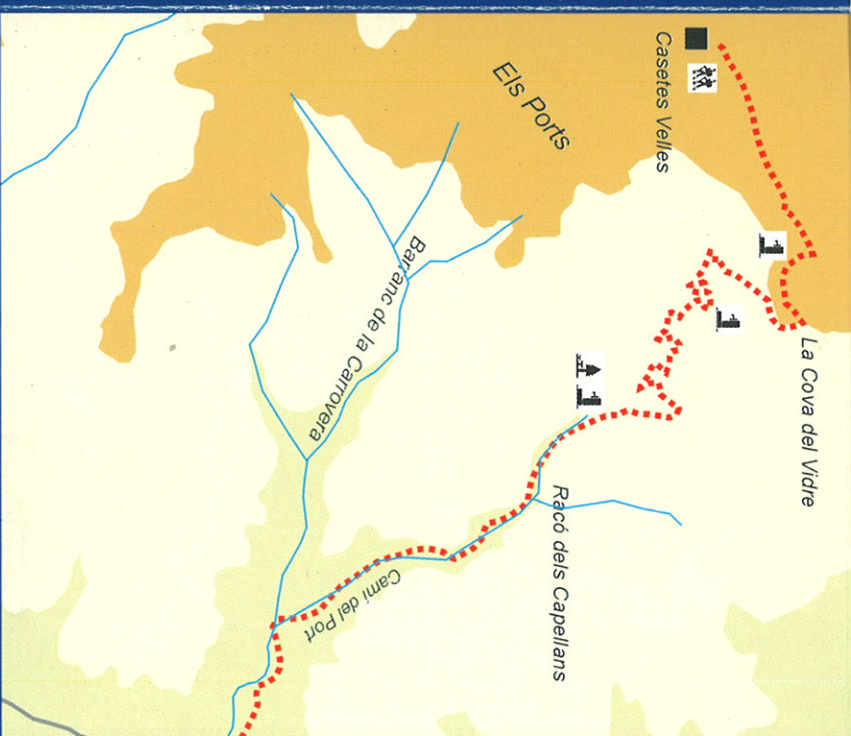
A partir d'aquest punt, l'itinerari comença a fer giravolts i a pujar amb major intensitat, i arriba a la casa forestal de la Vall, lloc on hi ha una altra font.

Cova del Vidre – Casetes Velles: 3.390 m

Seguirem pujant fins al replà on es troba el paratge de la cova del Vidre, passant després pel costat de la font de la Llogosta, i d'aquí fins a Casetes Velles i el refugi del mas del Frare, indret on l'itinerari acaba i on coincideix i enllaça amb el sender GR-7.



La Vall, a Mas de Barberans



Punts d'interès

El Parc Natural dels Ports; el Racó dels Capellans; la zona de lleure de la Vall; la Vall; la cova del Vidre; Casetes Velles; les fogedes.

Finalment, en l'últim tram, el recorregut arriba a peu de muntanya, amb assentaments com Mas de Barberans, on els carrers es disposen alineats seguint les corbes del relleu de la muntanya. El poble és un dels diversos miradors que es troben al llarg de l'itinerari, des d'allí s'albiren les planes interiors del Montsia i del Baix Ebre, per les quals s'estén un mar d'oliveres.

Aquest itinerari s'endinsa en el territori dels Ports, desaprofiteixen les oliveres i en mig de carrascars, pinars de pi negral i rojal es fan evidents uns usos que ja des de la prehistòria es van centrar en l'explotació dels recursos del bosc, com es veuen el registre arqueològic de la cova del Vidre, i que avui han estat substituïts per la conservació de la natura i l'excursionisme.

Els Ports conformen un abrupte relleu calcari, amb un poblament vegetal de caràcter mediterrani, al costat d'elements relictics d'origen mediterrani, com les fogedes. El massís constitueix alhora una reserva faunística, en la qual destaquen, entre d'altres, les grans aus, com els voltorcs, i els grans mamífers, com les cabres salvatges.

La Foia - La Galera - Godall

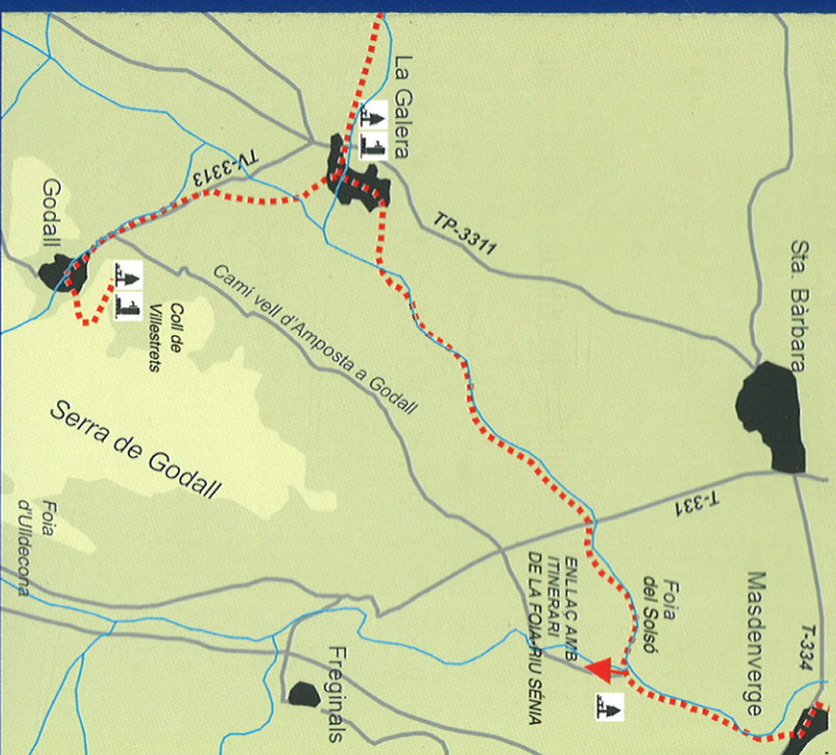
Foia del Solso – carretera d'Uldecona: 1.580 m
 Just a la Foia del Solso hi ha, a l'esquerra, l'enllac amb l'itinerari de la Foia i el riu de la Senia, que passa per Freginals i les Venalles i arriba a Uldecona i a Alcanar. El nostre itinerari pel barranc de la Galera continua, però, pel marge esquerre del barranc per travessar-lo de nou en pocs metres cap a la riba dreta, i continua per aquest costat fins a les restes del pont de l'antiga línia de ferrocarril, passant-hi per sota. Per l'interior de la ramba arribem fins al pont de la carretera T-331 entre Santa Bàrbara i Uldecona.

Carretera d'Uldecona – camí d'Amposta: 3.530 m
 Des d'aquest punt, continuem al llarg del barranc per un camí de grava que transcorre pel mateix llit o el creua en diverses ocasions, fins arribar a l'antic camí d'Amposta, prop de la Galera.

Camí d'Amposta – pont del barranc de la Galera: 1.165 m
 A les portes del nucli urbà de la Galera deixem la llera a l'esquerra i, pel costat del camp d'esports, arribem fins al centre del nucli urbà i a l'antic pont sobre el barranc de la Galera.

Pont del barranc de la Galera – Godall: 3.160 m
 Tot just després de creuar el pont, a l'esquerra s'inicia el camí vell de Godall, el qual ens portarà a creuar el barranc del Toll Roig, afluent del barranc de la Galera, i d'aquí per la carretera TV-3313 fins a Godall.

Godall – àrea de lleure: 990 m
 Només entrar a Godall, pels carrers de l'esquerra, es puja en direcció a l'àrea de lleure i d'acampada, ubicada al coll de Vil·lestreis, havent passat abans per l'abeurador de la Bassa Alta.



Punts d'interès

La Foia: el camí de Freginals; el camí vell d'Amposta a Godall; Santa Bàrbara; la Galera; la torre de la Galera (s. XIV); Godall; la serra de Godall.

El barranc de la Galera constitueix una típica ramba, el llit del qual, d'una amplada considerable, resta sec la major part de l'any. Entre la seva vegetació destaquen el baladrar i la sarguera, comunitats arbustives pròpies de les torreneres mediterrànies.

Als marges del barranc, els creusos de secà, fonamentalment oliverars, configuren un paisatge humà i alhora prou naturalitzat que ha caracteritzat durant segles el territori i els pobles de l'interior del Montsià. Encara avui constitueix una base econòmica, com ho denoten les cooperatives d'oli que hi a tots els pobles.

Un recorregut alternatiu des de la Foia del Solso fins a Godall va pel camí vell d'Amposta i la font de l'Arboc. És aconsellable si es vol evitar el camí de grava que va pel mig del barranc de la Galera, i a més té altres elements d'interès en els oliverars abandonats, les construccions de pedra en sec, i les garrigues i el carrascar al peu de la serra de Godall.



Baladres




Godall - Mas de Barberans

Godall – la Galera: 3.160 m
 Per continuar la ruta s'han de refer els 4.000 m entre la zona lleure de Vil·lestreis i el nucli de la Galera, i ens situarem de nou al costat dret del pont que creua el barranc de la Galera; aquí a la vora hi ha el pou de Sant Vicent i l'àrea de lleure del Calvari.

La Galera – pont de Bessolí: 6.485 m
 Des d'aquell punt s'ha de prendre el camí de Cantallops, que creua la carretera de la Senia; i segueix pel mateix marge dret del barranc. Al cap d'uns 6.500 m hi ha el pont de Bessolí, que no s'ha de creuar.

Pont de Bessolí – barranc de la Galera: 2.400 m
 La ruta segueix barranc amunt pel mateix marge dret durant uns 2.400 m fins trobar l'encreuament amb l'itinerari de la Plana, per on es pot arribar a Mas de Barberans (2,75 km) o a la Senia (1,5 km). En un primer moment hem de deixar a l'esquerra el camí del lligallo Major, fins al proper encreuament. Pocs metres després, on girem a la dreta per baixar fins al llit del barranc de la Galera i creuar-lo.

Barranc de la Galera – carretera de Mas de Barberans a la Senia: 1.750 m
 Un cop a l'altre costat del barranc, girem a l'esquerra pel camí que segueix amunt pel marge esquerre del barranc. Llavors s'arriba a la carretera TV-3421 de Mas de Barberans a la Senia; des d'aquí a Mas de Barberans només queden 2,5 km.



Godall des de l'àrea de lleure

